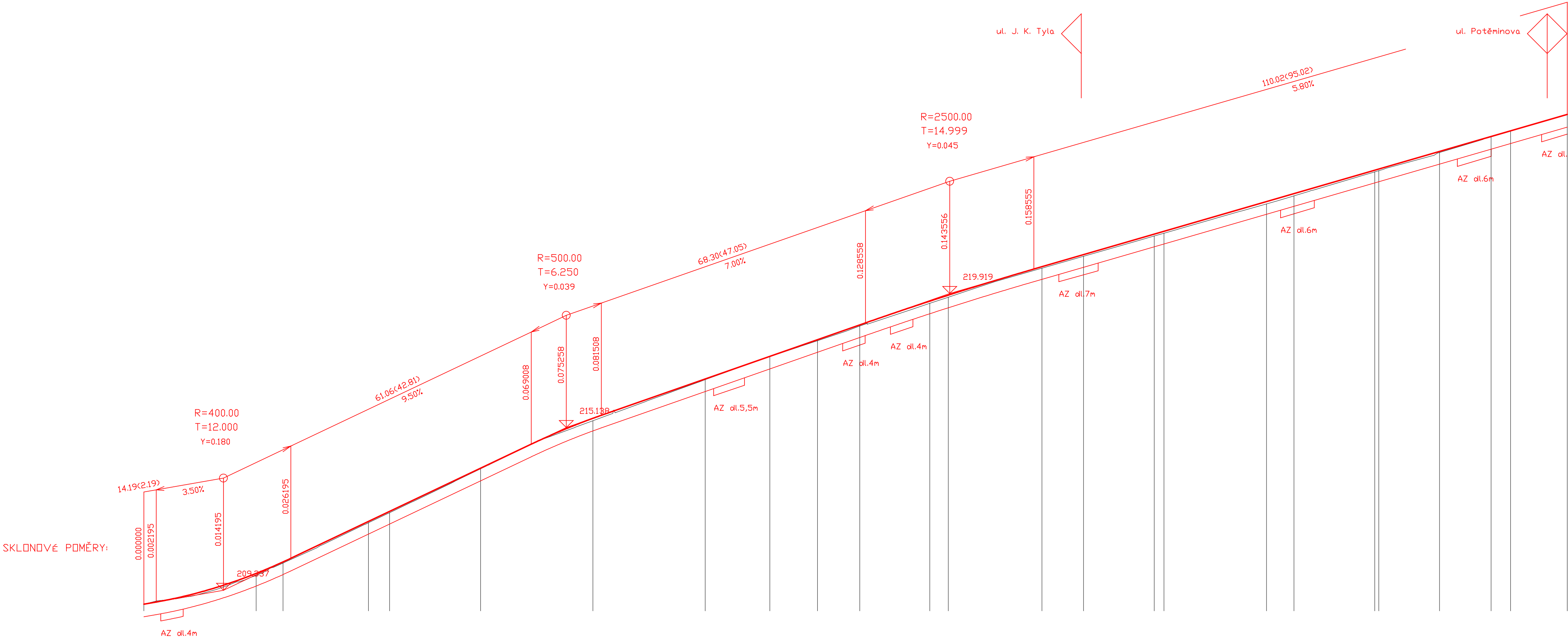


DRUH POVRCHU ÚZEMÍ:
KATASTRÁLNÍ ÚZEMÍ:
OKRES:
KRAJ:

trasa 1

↩ směr ulice Vrchlického

směr Masarykova třída, trasa 2 ↪



SKLONOVÉ POMĚRY:

napojení na stávající komunikaci

MĚŘÍTKA:
1:500., 1:100.

KÓTY NIVELETY:

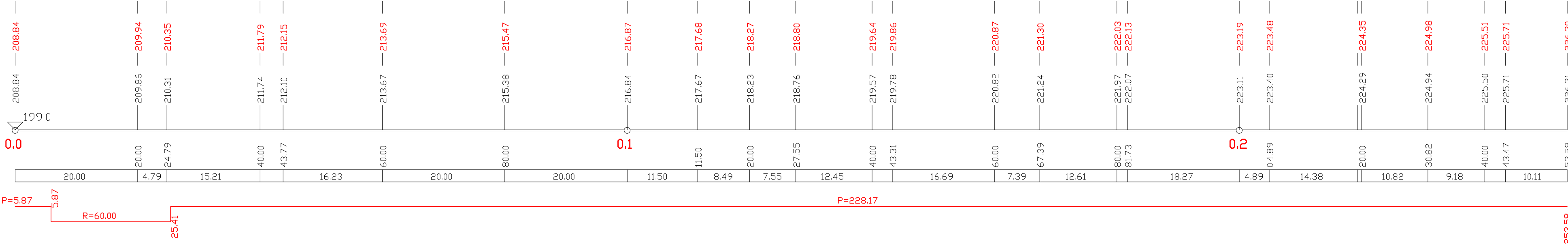
KÓTY TERÉNU:


SROVNÁVACÍ ROVINA:

STANIČENÍ:

VZDALENOST PŘ. ŘEZŮ:

SMĚROVÉ POMĚRY:



KONTROLOVAL		KRESLIL	ZODP.PROJEKTANT		
Ing. Vladimír Plhák		Ing. Vladimír Plhák	Ing. Vladimír Plhák	RapidMost spol. s r.o.	
REVIZE	0			Marš. Rybalka 1020, 434 01 Most; IČO: 250 45 393	
OBJEKT	Komunikace			FORMÁT	6x44
AKCE	Rekonstrukce vozovky v ul. Karla Čapka			DATUM	01/2021
				STUPEŇ	ZDS
				Č. ZAKÁZKY	2020/229
INVESTOR		Statutární město Teplice, náměstí Svobody 2, 415 95 Teplice			
OBSAH				MĚŘÍTKO	Č. VÝKRESU
Podélný profil trasa 1				1:500/1:100	D.4